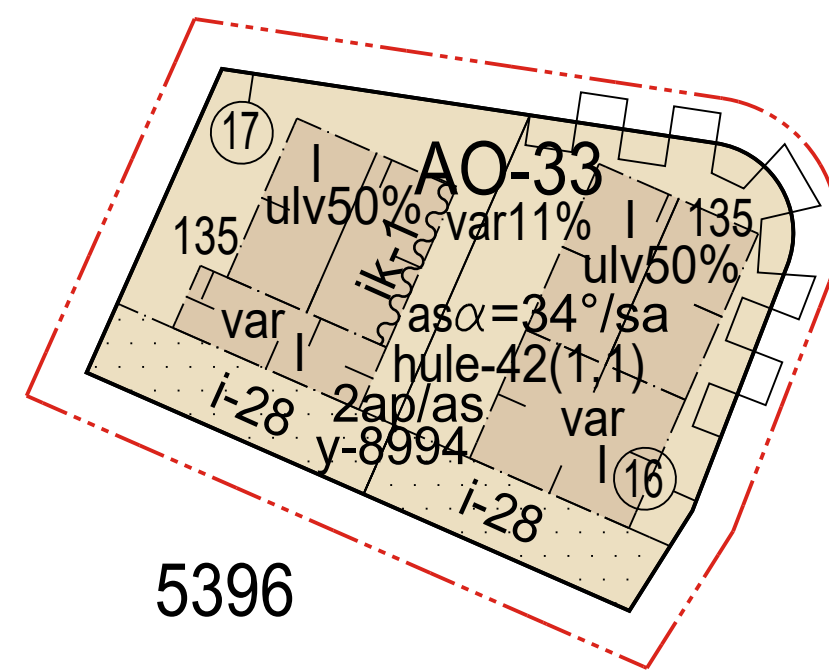


HYVÄKSYTTÄVÄ ASEMAKAAVA

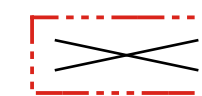


SUURENNOS KAAVA-ALUEESTA MK 1:500



KOIVISTONKYLÄ

POISTETTAVA ASEMAKAAVA



3 m sen asemakaava-alueen ulkopuolella oleva viiva, jonka sisäpuolelta asemakaavamerkinnyt ja -määräykset poistetaan.



KOIVISTONKYLÄ

ASEMAKAAVAMERKINNÄT JA -MÄÄRÄYKSET:

AO-33

Yksiasuntoisten erillispientalojen korttelialue.

3 m kaava-alueen rajan ulkopuolella oleva viiva.

Korttelin, korttelinosan ja alueen raja.

Osa-alueen raja.

Poikkiviiva osoittaa rajan sen puolen johon merkintä kohdistuu.

KOIVI

5396

Kaupunginosan nimi.

Korttelin numero.

16

Sitovan tonttijakon mukaisen tontin raja ja numero.

135

Rakennusoikeus kerrosalaneliömetreinä.

var11%

Merkintä osoittaa, kuinka monta prosenttia tontille sallitusta kerrosalasta saadaan käyttää varastorakennusten kerrosalaksi.

|

Roomalainen numero osoittaa rakennusten, rakennuksen tai sen osan suurimman sallitun kerrosluvun.

ulv50%

Merkintä osoittaa, kuinka monta prosenttia asuinrakennuksen ensimmäisen kerroksen alasta on vähintään käytettävä sen yläpuolella olevasta tilasta sellaiseksi tilaksi, joka välittömästi tai myöhemmin voidaan sisustaa kerrosalaan laskettavaksi tilaksi.

as α =34°/sa

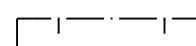
Asuinrakennuksen kattokaltevuus. Kattomuotona on käytettävä satulakattoa.

Rakennusala.

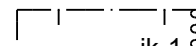
Rakennusala.

var

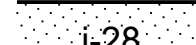
Varastorakennuksen rakennusala.



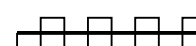
Rakennuksen harjansuuntaa osoittava viiva.



Merkintä osoittaa rakennusalan sivun, jonka puoleiseen rakennuksen seinään ei saa sijoittaa huoneen pääikkunoita.



Istutettava alueen osa, jolle tulee istuttaa puuta alueen latvuspeitteisyyden parantamiseksi.



Katualueen rajan osa, jonka kohdalta ei saa järjestää ajoneuvoliittymää.

2ap/as

Merkintä osoittaa, kuinka monta autopaikkaa asuntoa kohti on rakennettava.

hule-42(1,1)

Kiinteistön vettäläpäisemättömillä pinnoilla syntyvät hulevedet tulee ensisijaisesti imeyttää tontilla. Mikäli imeyttäminen ei ole mahdollista, tulee vettäläpäisemättömillä pinnoilla tulevia hulevesiä viivyttaa tontilla siten, että viivytysrakenteiden mitoitustilavuus on suluisa mainittu kuutiometrimerkkiä jokaista sataa vettäläpäisemätöntä pintaneliometriä kohden. Viivytysrakenteiden tulee tyhjentyä 12 tunnin kuluessa täyttymisestään ja niissä tulee olla suunniteltu ylivuoto.

y-8994

Merkintä osoittaa, että tätä asemakaavaa varten on laadittu yleismääräys, joka on asemakaavakartassa. Luku tarkoittaa asemakaavan numeroa.

YLEISMÄÄRÄYKSET:

Rakennusten pääasiallisena julkisivumateriaalina tulee käyttää puuta.

Pihojen päällysteiden tulee olla pääosin vettä läpäiseviä. Piholla ei sallita suuria päällystettyjä alueita. Asfaltti sallitaan vain auton säilytyspaikan alalla.



TAMPERE

ASEMAKAAVAN MUUTOS

Kaupunginosa: KOIVISTONKYLÄ (312)

Kortteli nro: 5396

Tontti nro: 10

ASEMAKAAVAN MUUTOKSELLA JA TONTTIJAOLLA MUODOSTUU

Kaupunginosa: KOIVISTONKYLÄ (312)

Kortteli nro: 5396


Tontit nro: 16 ja 17

MUUTETAAN 4.6.1953 VAHVISTETTUA ASEMAKAAVA NRO 340.

TÄHÄN ASEMAKAAVAKARTTAAN LIITTYY ASEMAKAAVAN SELOSTUS, HAVAINNEPIIRROS JA TONTTIJAKO.

TÄMÄN ASEMAKAAVAN ALUEELLA TONTTIJAKO NRO 9522 ON LAADITTU SITOVANA JA SE SISÄLTYY ASEMAKAAVAAN.

1:1000



KAUPUNKIYMPÄRISTÖN PALVELUALUE / PAIKKATIETO Asemakaavaehdotus perustuu pohjakarttaan, joka täyttää Maankäyttö- ja rakennuslain 54 § a-c vaatimukset. 13.6.2024		 Antti Alarotu kaupungingeodeetti
Tasokoordinaatti- / korkeusjärjestelmä ETRS-GK24 / N2000		
KAUPUNKIYMPÄRISTÖN SUUNNITTELU / ASEMAKAAVOITUS Suunnittelija Anna-Kaisa Anttila Piirtäjä JG Pvm. 13.6.2024 Tark. 26.8.2024		 Elna Karppinen asemakaavapäällikkö
Asemakaavakartta nro 8994		Yla hyv.